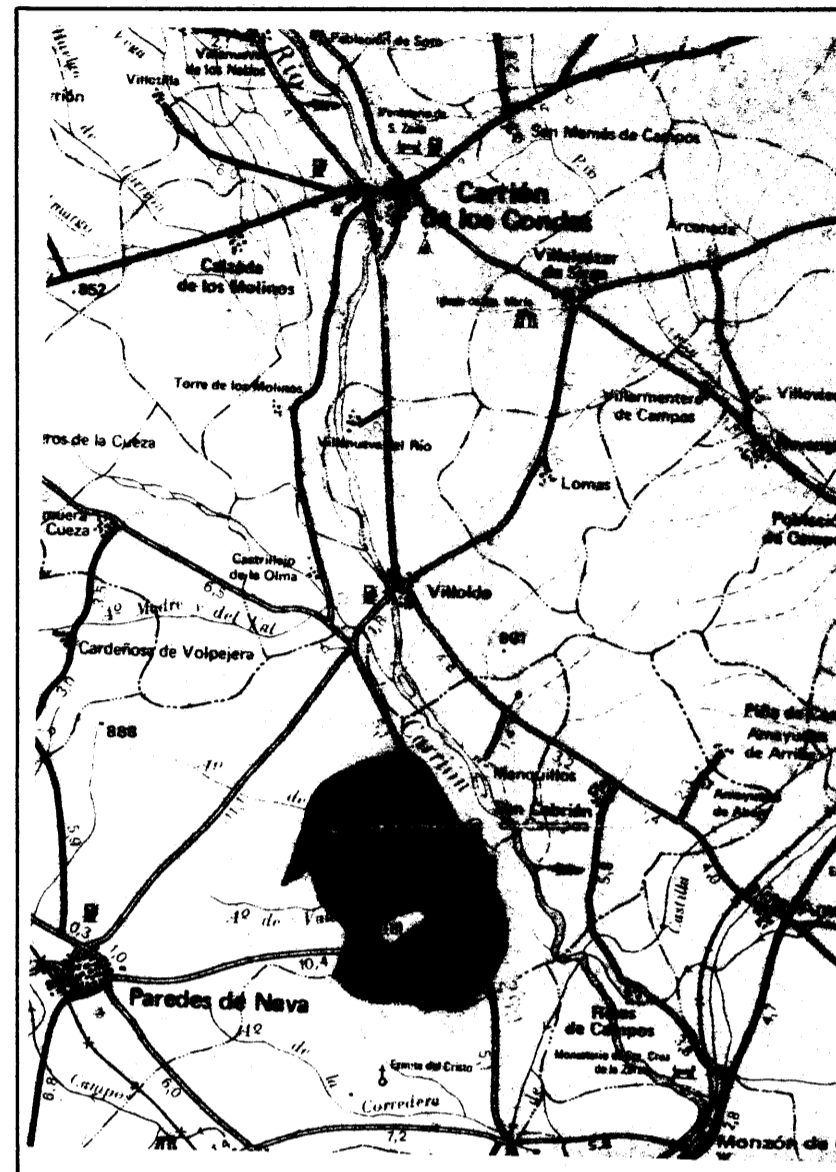



SITUACION PROVINCIAL



EMPLAZAMIENTO

Escala = 1/200.000

ANULA AL PLANO DE FECHA:		
ANULA AL PLANO DE FECHA:		
ANULA AL PLANO DE FECHA:		
ANULA AL PLANO DE FECHA:		
ANULA AL PLANO DE FECHA:		
FECHA DE APROVACION INICIAL:	FECHA DE APROVACION PROVISIONAL:	FECHA DE APROVACION DEFINITIVA:
<b>25 - AGOSTO - 1995</b>	<b>21 - OCTUBRE - 1995</b>	<b>27 - OCTUBRE - 1995</b>

**AYUNTAMIENTO DE PERALES**

**NORMAS SUBSIDIARIAS  
DE AMBITO MUNICIPAL**

**ORDENACION**

PLANO: **SITUACION PROVINCIAL**

PLANO N°:	1
ESCALA:	1/200.000
FECHA:	JULIO-1995

**LLACER Y RODRIGUEZ**  
ARQUITECTURA Y URBANISMO



**Arquitectos**

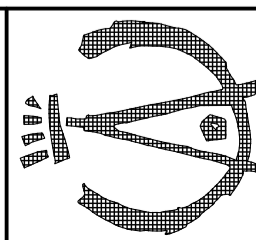
JUAN LLACER CAMACHO

MIGUEL ANGELO RODRIGUEZ MARTINEZ

MODIFICACION DE ELEMENTOS EN LAS N.N.S.S. DE PERALES

PROPIEDAD	YOLANDA Mª FERNANDEZ SALGUEIRO
ARQUITECTO	MIGUEL ANGELO RODRIGUEZ MARTINEZ
SITUACION	SECTOR SU-S3 DE LAS NN.SS. DE PERALES (PALENCIA)
PLANO N°	01
FECHA	NOVIEMBRE - 2.012
ESCALA	INDICADAS

PROYECTO N.º  
**474/12**



ESTUDIO DE  
ARQUITECTURA  
Y URBANISMO

EL PRESENTE DOCUMENTO ES COPIA DE SU ORIGINAL DEL QUE ES AUTOR EL ARQUITECTO D. MIGUEL ANGELO RODRIGUEZ MARTINEZ. SU UTILIZACION, TOTAL O PARCIAL, ASI COMO CUALQUIER REPRODUCCION O CESION A TERCEROS, REQUERIRÁ LA PREVIJA AUTORIZACION EXPRESA DE SU AUTOR. Quedando en todo caso prohibida cualquier modificación unilateral del mismo.